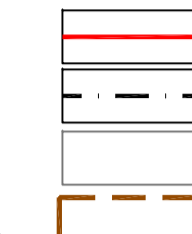


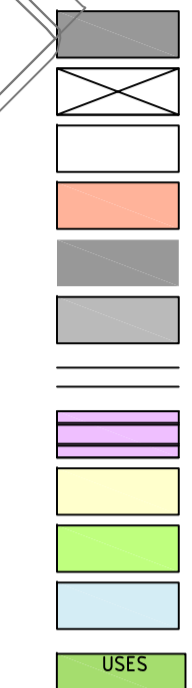


LEGENDA:



HRANICE ŘEŠENÉ OBLASTI 02  
HRANICE KATASTRÁLNÍHO ÚZEMÍ  
KATASTRÁLNÍ MAPA  
ČLENĚNÍ ÚZEMÍ PRO OBLAST 02

## OBJEKTY A POVRCHY



STÁVAJÍCÍ OBJEKT

ASANACE NEVYHODUJÍCÍCH STAVEBNÍCH OBJEKTŮ

NAVHRNOVANÝ OBJEKT

NAVHRNOVÁNÉ BYDLENÍ V BYTOVÝCH DOMECH

OBJEKTY OBČANSKÉHO VYBAVENÍ A  
VĚŘENÉ INFRASTRUKTURY

KOMUNIKACE - SILNICE, PLOCHY PRO AUTOMOBILY

KOMUNIKACE - CHODNÍK, PLOCHY PRO PĚŠÍ

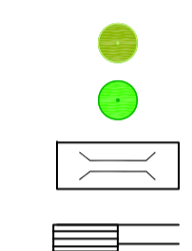
ŽELEZNIČNÍ KORIDOR, ŽELEZNIČNÍ VLEČKA

SPORTOVNÍ AREÁLY

ZELEN PŘÍRODNÍHO CHARAKTERU, NA VĚŘENÝCH PROSTRANSTVÍCH


PLOCHY VODNÍ A HOSPODÁŘSKÉ

USES - ZELEN PŘÍRODNÍHO CHARAKTERU- PLOCHY  
ÚZEMNÍHO SYSTÉMU EKOLOGICKÉ STABILITY



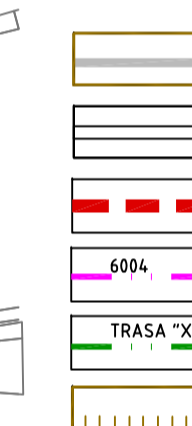
STÁVAJÍCÍ SOLITÉRNÍ ZELENĚ  
DOPLNĚNÍ NAVRHOVANÉ SOLITÉRNÍ ZELENĚ  
MOST NA KOMUNIKACI, LÁVKA PRO PĚŠÍ  
REVITALIZACE ŘEKY OSTRAVICE, SLUNÍČÍ PLOCHY

## SEZNAM AREÁLŮ OBLASTI 02



AREÁL SLEZANU  
AREÁL SLEZAN – ŠICÍ DÍLNÝ  
AREÁL ALPRESS  
AREÁL NAVRHOVANÉHO SKATEPARKU  
AREÁL SPORTOVIŠTĚ  
AREÁL STADIONU

DOPRAVA :



KOMUNIKACE VOZIDLOVÉ BEZ ROZLIŠENÍ  
SILNICE I, II, III, TRIDY  
MÍSTNÍ KOMUNIKACE

CHODNÍKY, ZPEVNĚNÉ PLOCHY

ZÁKLADNÍ ROŠT POHYBU V ÚZEMÍ  
HLAVNÍ PEŠÍ TRASY

STÁVAJÍCÍ CYKLISTICKÉ TRASY S OZNAČENÍM

NAVRHOVANÉ CYKLISTICKÉ TRASY S OZNAČENÍM

PARKOVIŠTĚ V ÚZEMÍ

## — DĚLENÍ PLOCH V ÚZEMÍ



DĚLENÍ HLAVNÍHO VÝKRESU M 1:1000

